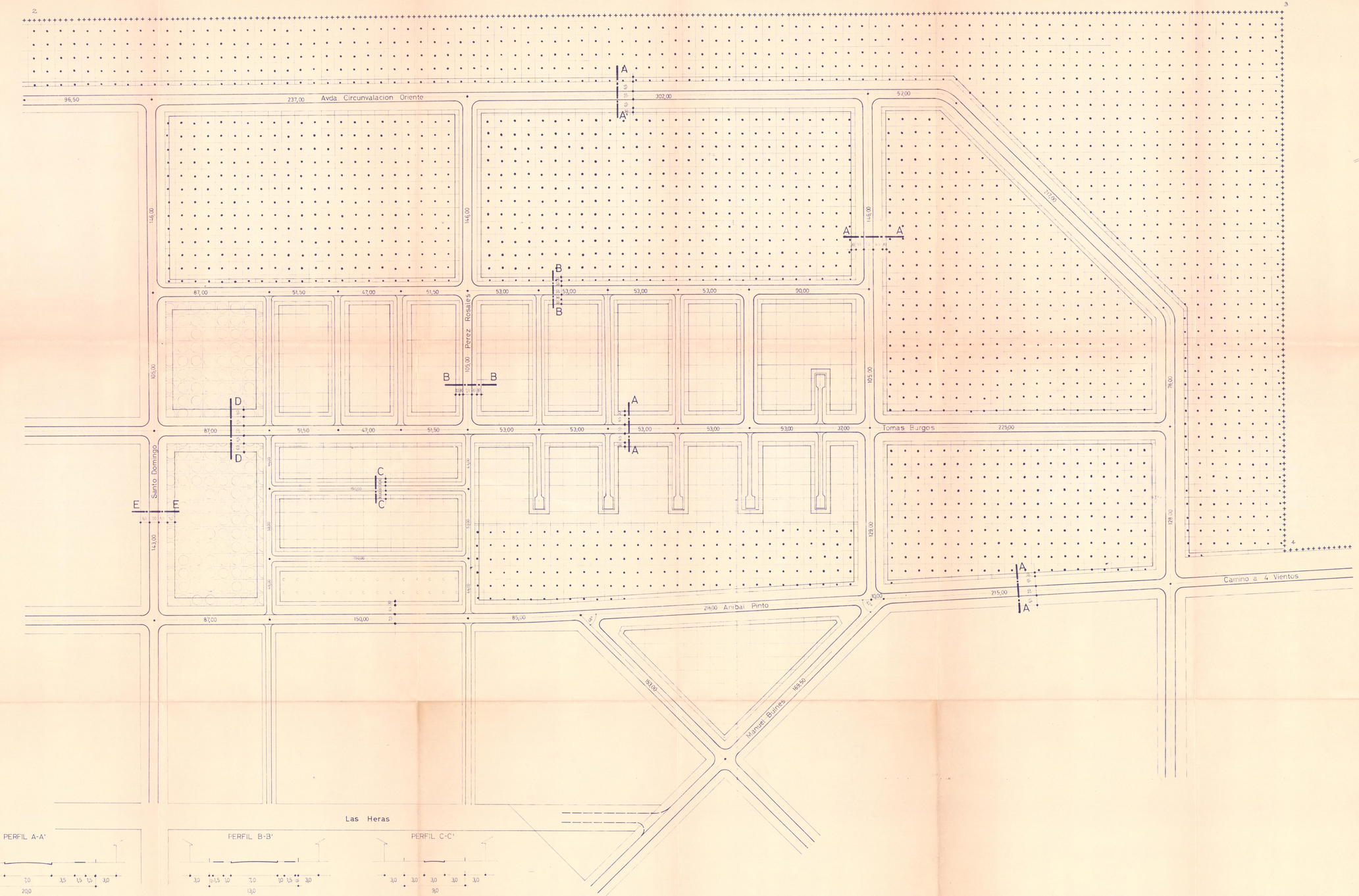

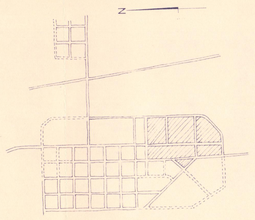

PLANO DE UBICACION
esc. 1:20.000

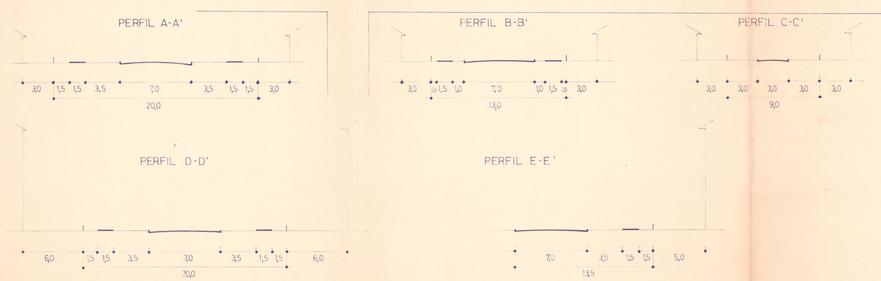

SECCIONAL PURRANQUE

COMUNA: PURRANQUE
PROV. : OSORNO
REGION : Xa.

SUPERFICIES

Residencial	72135
Residencial en altura	21576
Huertos	273359
Equipamiento	6300

SIMBOLOGIA

ZONA RESIDENCIAL (COLOR ROJO)
ZONA RESIDENCIAL VIVIENDA EN ALTURA (COLOR NARANJA)
ZONA DE HUERTOS (COLOR VERDE CLARO)
ZONA EQUIPAMIENTO (COLOR CAFE)

MINISTERIO DE VIVIENDA Y URBANISMO
SECRETARIA REGIONAL MINISTERIAL X REGION
DEPARTAMENTO DE DESARROLLO URBANO

MILANO HRNPES G.
ARQUITECTO PROYECTISTA

ALBERTO CARACCIOLO
ARQUITECTO JEFE DE DEPTO.

GUILLERMO ONT
DIBUJANTE TECNICO

H. MARIANO VARELA SERRANO
SECRETARIO REGIONAL MINISTERIAL

MODIFICA PLANO REGULADOR APROBADO POR D.S. Nº 137 DEL 18 DE DICIEMBRE DE 1967 DEL MINISTERIO DE VIVIENDA Y URBANISMO.

PROPONE:
1 CAMBIO USO DE SUELO

MUNICIPALIDAD DE PURRANQUE

EL SECRETARIO QUE SUSCRIBE CERTIFICA QUE LA MUNICIPALIDAD APROBO EL PRESENTE SECCIONAL POR DM Nº72 DEL 4 DE AGOSTO DE 1978

DIRECTOR DE OBRAS MUNICIPALES

SECRETARIO

ALCALDE

PURRANQUE 25 DE SEPTIEM. DE 1978

MINISTERIO DE VIVIENDA Y URBANISMO

EL SUBSECRETARIO DEL MINISTERIO DE VIVIENDA Y URBANISMO QUE SUSCRIBE CERTIFICA QUE EL PRESENTE SECCIONAL FUE APROBADO POR D.S. Nº 707 DEL 6 DE NOV. DE 1978 DE ESTE MINISTERIO.

ENRIQUE LABARCA RICCI
ABOGADO
SUBSECRETARIO SUBROGANTE DE VIVIENDA Y URBANISMO

AMADOR BRIEVA ALVARADO
ARQTO. JEFE DIVISION DE DESARROLLO URBANO

ALA MARIA GUZMAN CORTES
ARQUITECTO INFORMANTE

S M Nº
B-3-8

ESCALA 1:1000
FECHA MARZO 78

MINVU
XSMR